

LEI MUNICIPAL N.º 356, DE 07 DE JUNHO DE 2016.

“Dispõe sobre a delimitação do perímetro urbano e dos bairros do município de Apuí e dá outras providências”.

O Prefeito Municipal de Apuí, Estado do Amazonas, no uso das atribuições, Faz saber que a Câmara Municipal de Apuí, aprovou e ele sanciona a seguinte

LEI:

Art. 1º. – Fica delimitada a área urbana do município de Apuí conforme planta georreferenciada e memorial descritivo em anexo (Anexo I);

Art. 2º - Ficam delimitados os bairros da zona urbana do município de Apuí, descritos na Lei Municipal n.º 177, de 18 de Dezembro de 2008, conforme planta georreferenciada e memorial descritivo em anexo (Anexo II);

Art. 3º - O Zoneamento do território do município de Apuí, obedecerão ao prescrito no Plano Diretor de Apuí, conforme artigos 78 a 82 da Lei Municipal n.º 177, de 18 de Dezembro de 2008;

Art. 4º - Consideram-se compreendidas na Zona Urbana prevista neste artigo as zonas de expansão urbana, definidas no Plano Diretor Municipal como (ZEUI) Zona de Entorno Urbano Imediato e de que trata o § 2º do artigo 32 da Lei Federal nº 5.172 de 25 de outubro de 1966 (Código Tributário Nacional), para efeito de cobrança de tributos municipais.

Parágrafo 1º - As glebas de terras e os lotes cujas faces se voltem para os trechos das vias públicas coincidentes com o perímetro urbano estabelecido na presente Lei, conforme a descrição do Anexo I desta Lei, também serão considerados como incluídos na Zona Urbana do Município.

Parágrafo 2º - Para o caso das glebas de que trata o parágrafo anterior, só serão considerados os lotes desmembrados cujas faces se voltem para os trechos das vias públicas conforme acima estabelecido.

Parágrafo 3º - As zonas descritas neste artigo correspondem, aproximadamente, à delimitação expressa nos mapas que acompanham esta Lei e que constituem o Anexo II.



ESTADO DO AMAZONAS
PODER EXECUTIVO
PREFEITURA MUNICIPAL DE APUÍ




Art. 5º - No prazo de 180(cento e oitenta) dias a contar da vigência desta Lei, o Poder Executivo Municipal providenciará a execução do caminhamento topográfico do perímetro Urbano do Município de Apuí (AM).

Parágrafo Único - O mapa referido neste artigo, será submetido ao exame da Câmara Municipal de Apuí e, caso aprovado, passará a ser considerados partes integrante desta Lei.

Art. 6º. Esta Lei entra em vigor na data da sua publicação, revogadas as disposições em contrário.

GABINETE DO PREFEITO MUNICIPAL DE APUÍ, EM 07 DE JUNHO DE 2016.


ADIMILSON NOGUEIRA
Prefeito Municipal de Apuí

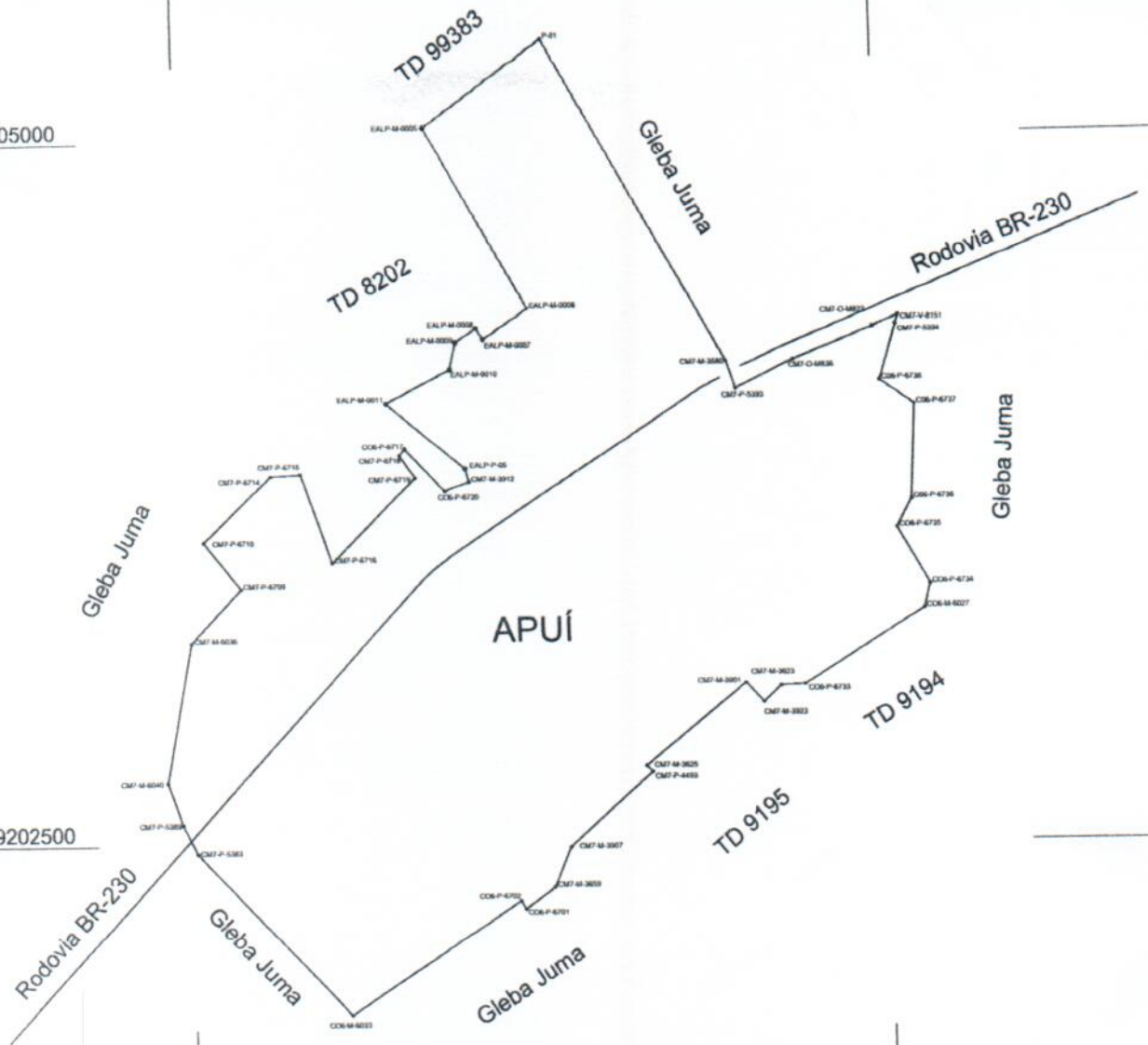
ANEXO I DA LEI MUNICIPAL 356/2016

N=9205000

N=9202500

E=1800000

E=182500



PLANTA DO IMÓVEL GEORREFERENCIADA ÁREA DO PERIMETRO URBANO DE APUÍ				
Gleba: JUMA		Confere:		
Município: APUÍ		U.F.:	AM	
Data do Levantamento: 14/03/16		Escala: 25.000		
Área: 451,1639 ha		Perímetro (m): 11975,86 m		Convergência Meridiana:
Sistema Geodésico de Referência: SIRGAS-2000		Sistema Projeção: UTM-FUSO-21		Elipsóidicas Planas UTM Lat.: E = Long.: N =
CPF/CNPJ ou Código: 22.812.960/0001-99		Título:		Matrícula: APUÍ
Responsável Técnico: <i>Caroline Fernandes SENA</i> CAROLINE FERNANDES SENA ARQUITETA CAU-147392-1 COD. CREDENCIADO - ART n°:			Detentor: PREFEITURA MUNICIPAL DE APUÍ CNPJ: 22.812.960/000199	
			Visto: <i>Adimilson Nogueira</i> ADIMILSON NOGUEIRA PREFEITO DE APUÍ	

ANEXO I DA LEI MUNICIPAL 356/2016

MEMORIAL DESCRITIVO

Imóvel: **Área do Perímetro Urbano de Apuí**
 Detentor: **Prefeitura Municipal de Apuí**
 Município(s): **Apuí-Amazonas**
 CPF/CNPJ ou Código: **22.812.960/000199**
 Área (ha): **451,1639**

Comarca: **Apuí**

U.F: **AM**

Perímetro: **11.975,86 m**

Município de Apuí, situado as margens da Rodovia BR-230, com o seguinte perímetro e confrontações:

Coordenadas UTM do Vértice "para"

De	Para	Distância (m)	Azimute	MC	Este	Norte	Confrontantes
EALP-M-0005	P-01	529,83	54°19'31"	57 WGr	181.327,454	9.205.350,756	TD 99383
P-01	CM7-M-3580	1.305,00	151°15'12"	57 WGr	181.955,077	9.204.206,594	Gleba Juma
CM7-M-3580	CM7-P-5393	101,79	161°09'10"	57 WGr	181.987,960	9.204.110,260	Rodovia BR-230
CM7-P-5393	CM7-O-M836	228,49	64°18'07"	57 WGr	182.193,850	9.204.209,340	Rodovia BR-230
CM7-O-M836	CM7-O-M822	304,79	68°39'01"	57 WGr	182.477,720	9.204.320,300	Rodovia BR-230
CM7-O-M822	CM7-V-8151	99,56	67°02'44"	57 WGr	182.569,400	9.204.359,130	Rodovia BR-230
CM7-V-8151	CM7-P-5394	33,29	197°13'36"	57 WGr	182.559,540	9.204.327,330	Rodovia BR-230
CM7-P-5394	C06-P-6738	204,31	197°13'08"	57 WGr	182.499,060	9.204.132,180	Gleba Juma
C06-P-6738	C06-P-6737	147,58	124°49'19"	57 WGr	182.620,210	9.204.047,910	Gleba Juma
C06-P-6737	C06-P-6736	339,58	182°58'34"	57 WGr	182.602,580	9.203.708,790	Gleba Juma
C06-P-6736	C06-P-6735	112,83	208°39'25"	57 WGr	182.548,470	9.203.609,780	Gleba Juma
C06-P-6735	C06-P-6734	230,13	150°36'25"	57 WGr	182.661,420	9.203.409,270	Gleba Juma
C06-P-6734	C06-M-6027	89,43	193°52'40"	57 WGr	182.639,970	9.203.322,450	Gleba Juma
C06-M-6027	C06-P-6733	505,87	238°10'00"	57 WGr	182.210,190	9.203.055,630	TD 9194
C06-P-6733	CM7-M-3623	84,79	267°25'52"	57 WGr	182.125,490	9.203.051,830	TD 9194
CM7-M-3623	CM7-M-3923	85,46	226°44'24"	57 WGr	182.063,250	9.202.993,260	TD 9195
CM7-M-3923	CM7-M-3901	94,01	317°15'47"	57 WGr	181.999,450	9.203.062,310	TD 9195
CM7-M-3901	CM7-M-3625	465,91	231°03'30"	57 WGr	181.637,070	9.202.769,470	TD 9195
CM7-M-3625	CM7-P-4493	30,04	133°52'49"	57 WGr	181.658,720	9.202.748,650	TD 9195
CM7-P-4493	CM7-M-3907	399,05	228°43'32"	57 WGr	181.358,810	9.202.485,410	TD 9195
CM7-M-3907	CM7-M-3659	154,25	203°18'09"	57 WGr	181.297,790	9.202.343,740	Gleba Juma
CM7-M-3659	C06-P-6701	132,57	233°52'25"	57 WGr	181.190,710	9.202.265,580	Gleba Juma
C06-P-6701	C06-P-6702	33,21	329°23'18"	57 WGr	181.173,800	9.202.294,160	Gleba Juma
C06-P-6702	C06-M-6033	738,00	236°28'02"	57 WGr	180.558,630	9.201.886,480	Gleba Juma
C06-M-6033	CM7-P-5383	796,11	317°18'03"	57 WGr	180.018,750	9.202.471,560	Gleba Juma
CM7-P-5383	CM7-P-5389	111,99	333°43'24"	57 WGr	179.969,170	9.202.571,980	Rodovia BR-230
CM7-P-5389	CM7-M-6040	158,06	341°21'23"	57 WGr	179.918,640	9.202.721,750	Gleba Juma
CM7-M-6040	CM7-M-6036	508,68	11°04'37"	57 WGr	180.016,370	9.203.220,950	Gleba Juma
CM7-M-6036	CM7-P-6709	265,48	43°10'56"	57 WGr	180.198,040	9.203.414,530	Gleba Juma
CM7-P-6709	CM7-P-6710	212,12	322°15'51"	57 WGr	180.068,220	9.203.582,280	Gleba Juma
CM7-P-6710	CM7-P-6714	339,70	46°32'36"	57 WGr	180.314,810	9.203.815,930	Gleba Juma
CM7-P-6714	CM7-P-6715	105,63	86°50'30"	57 WGr	180.420,280	9.203.821,750	Gleba Juma
CM7-P-6715	CM7-P-6716	334,04	161°17'18"	57 WGr	180.527,440	9.203.505,370	Gleba Juma
CM7-P-6716	CM7-P-6719	426,63	45°31'20"	57 WGr	180.831,850	9.203.804,280	Gleba Juma
CM7-P-6719	CM7-P-6718	99,15	327°03'42"	57 WGr	180.777,940	9.203.887,490	Gleba Juma
CM7-P-6718	C06-P-6717	30,12	38°47'58"	57 WGr	180.796,810	9.203.910,960	Gleba Juma
C06-P-6717	C06-P-6720	209,46	137°53'34"	57 WGr	180.937,260	9.203.755,560	Gleba Juma
C06-P-6720	CM7-M-3912	93,98	70°14'05"	57 WGr	181.025,700	9.203.787,340	Gleba Juma
CM7-M-3912	EALP-P-05	50,05	345°38'58"	57 WGr	181.013,295	9.203.835,829	TD 8202

EALP-P-05	EALP-M-0011	365,70	310°15'19"	57 WGr	180.734,205	9.204.072,141	TD 8202
EALP-M-0011	EALP-M-0010	259,99	63°25'53"	57 WGr	180.966,736	9.204.188,424	TD 8202
EALP-M-0010	EALP-M-0009	98,22	13°53'12"	57 WGr	180.990,310	9.204.283,777	TD 8202
EALP-M-0009	EALP-M-0008	89,40	56°56'03"	57 WGr	181.065,230	9.204.332,553	TD 8202
EALP-M-0008	EALP-M-0007	45,65	148°10'03"	57 WGr	181.089,305	9.204.293,773	TD 8202
EALP-M-0007	EALP-M-0006	192,10	56°57'02"	57 WGr	181.250,323	9.204.398,537	TD 8202
EALP-M-0006	EALP-M-0005	733,86	331°13'25"	57 WGr	180.897,050	9.205.041,767	TD 8202

Todas as distâncias, azimutes e área calculados no plano UTM, referenciados ao Sistema Geodésico de Referência SIRGAS 2000.

14/03/2016

DATA 14/03/2016	CONFERE	VISTO
<i>Caroline Fernandes SENA</i> CAROLINE FERNANDES SENA CAU-147392-1 ARQUITETA TÉCNICO RESPONSÁVEL	<i>Vagner da Silva Luis da Silva</i> VAGNER DA SILVA LUIS DA SILVA SEC. DE OBRAS, TRANSP. E URBANISMO	<i>Adimilson Nogueira</i> ADIMILSON NOGUEIRA PREFEITO MUNICIPAL

ANEXO I DA LEI MUNICIPAL 356/2016

Cálculo Analítico de Área, Azimutes, Lados, Coordenadas Geográficas e UTM

IMÓVEL: Área do Perímetro Urbano de Apuí
MUNICÍPIO: Apuí-Amazonas

SGR: SIRGAS 2000
Meridiano Central: 57° WGr

Estação:	Vante	Coord. Norte (m)	Coord. Este (m)	Azimute	Distância (m)	Fator Escala	Latitude	Longitude
EALP-M-0005	P-01	9.205.350,756	181.327,454	54°19'31"	529,83	1.00085703	7°10'47,9503" S	59°53'06,4441" W
P-01		9.204.206,594	181.955,077	151°15'12"	1305,00	1.00085209	7°11'25,2913" S	59°52'46,2402" W
CM7-M-3580	CM7-M-3580	9.204.110,260	181.987,960	161°09'10"	101,79	1.00085183	7°11'28,4311" S	59°52'45,1891" W
CM7-P-5393	CM7-O-M836	9.204.209,340	182.193,850	64°18'07"	228,49	1.00085021	7°11'25,2508" S	59°52'38,4638" W
CM7-O-M836	CM7-O-M822	9.204.320,300	182.477,720	68°39'01"	304,79	1.00084797	7°11'21,7000" S	59°52'29,1967" W
CM7-O-M822	CM7-V-8151	9.204.359,130	182.569,400	67°02'44"	99,56	1.00084725	7°11'20,4559" S	59°52'26,2031" W
CM7-V-8151	CM7-P-5394	9.204.327,330	182.559,540	197°13'36"	33,29	1.00084733	7°11'21,4881" S	59°52'26,5307" W
CM7-P-5394	C06-P-6738	9.204.132,180	182.499,060	197°13'08"	204,31	1.00084781	7°11'27,8228" S	59°52'28,5402" W
C06-P-6738	C06-P-6737	9.204.047,910	182.620,210	124°49'19"	147,58	1.00084685	7°11'30,5884" S	59°52'24,6121" W
C06-P-6737	C06-P-6736	9.203.708,790	182.602,580	182°58'34"	339,58	1.00084699	7°11'41,6143" S	59°52'25,2557" W
C06-P-6736	C06-P-6735	9.203.609,780	182.548,470	208°39'25"	112,83	1.00084742	7°11'44,8234" S	59°52'27,0381" W
C06-P-6735	C06-P-6734	9.203.409,270	182.661,420	150°36'25"	230,13	1.00084653	7°11'51,3679" S	59°52'23,4008" W
C06-P-6734	C06-M-6027	9.203.322,450	182.639,970	193°52'40"	89,43	1.00084670	7°11'54,1872" S	59°52'24,1172" W
C06-M-6027	C06-P-6733	9.203.055,630	182.210,190	238°10'00"	505,87	1.00085008	7°12'02,7773" S	59°52'38,1682" W
C06-P-6733	CM7-M-3623	9.203.051,830	182.125,490	267°25'52"	84,79	1.00085074	7°12'02,8835" S	59°52'42,9663" W
CM7-M-3623	CM7-M-3923	9.202.993,260	182.063,250	226°44'24"	85,46	1.00085123	7°12'04,7757" S	59°52'40,9274" W
CM7-M-3923	CM7-M-3901	9.203.062,310	181.999,450	317°15'47"	94,01	1.00085174	7°12'02,5168" S	59°52'45,0299" W
CM7-M-3901	CM7-M-3625	9.202.769,470	181.637,070	231°03'30"	465,91	1.00085459	7°12'11,9667" S	59°52'56,8915" W
CM7-M-3625	CM7-P-4493	9.202.748,650	181.658,720	133°52'49"	30,04	1.00085442	7°12'12,6483" S	59°52'56,1907" W
CM7-P-4493	CM7-M-3907	9.202.485,410	181.358,810	228°43'32"	399,05	1.00085679	7°12'21,1482" S	59°53'06,0118" W
CM7-M-3907	CM7-M-3659	9.202.343,740	181.297,790	203°18'09"	154,25	1.00085727	7°12'25,7433" S	59°53'08,0282" W
CM7-M-3659	C06-P-6701	9.202.265,580	181.190,710	233°52'25"	132,57	1.00085811	7°12'28,2633" S	59°53'11,5316" W
C06-P-6701	C06-P-6702	9.202.294,160	181.173,800	329°23'18"	33,21	1.00085825	7°12'27,3303" S	59°53'12,0764" W
C06-P-6702	C06-M-6033	9.201.886,480	180.558,630	236°28'02"	738,00	1.00086311	7°12'40,4628" S	59°53'32,1945" W
C06-M-6033	CM7-P-5389	9.202.471,560	180.018,750	317°18'03"	796,11	1.00086738	7°12'21,3226" S	59°53'49,6556" W
CM7-P-5389	CM7-M-6040	9.202.571,980	179.969,170	333°43'24"	111,99	1.00086777	7°12'18,0464" S	59°53'51,2494" W
CM7-M-6040	CM7-M-6036	9.202.721,750	179.918,640	341°21'23"	158,06	1.00086817	7°12'13,1649" S	59°53'52,8640" W
CM7-M-6036	CM7-P-6709	9.203.220,950	180.016,370	11°04'37"	508,68	1.00086740	7°11'56,9495" S	59°53'49,5782" W
CM7-P-6709	CM7-P-6710	9.203.414,530	180.198,040	43°10'56"	265,48	1.00086596	7°11'50,6911" S	59°53'43,6221" W
CM7-P-6710	CM7-P-6714	9.203.582,280	180.068,220	322°15'51"	212,12	1.00086699	7°11'45,2085" S	59°53'39,7366" W
CM7-P-6714	CM7-P-6715	9.203.815,930	180.314,810	46°32'36"	339,79	1.00086504	7°11'37,4927" S	59°53'47,8151" W
CM7-P-6715	CM7-P-6716	9.203.821,750	180.420,280	86°50'30"	105,63	1.00086420	7°11'37,4927" S	59°53'36,3007" W
CM7-P-6716	CM7-P-6719	9.203.505,370	180.527,440	161°17'18"	334,04	1.00086335	7°11'47,8045" S	59°53'32,8762" W
CM7-P-6719		9.203.804,280	180.831,850	45°31'20"	426,63	1.00086095	7°11'38,1455" S	59°53'22,9013" W
		9.203.887,490	180.777,940	327°03'42"	99,15	1.00086137	7°11'35,4282" S	59°53'24,6398" W

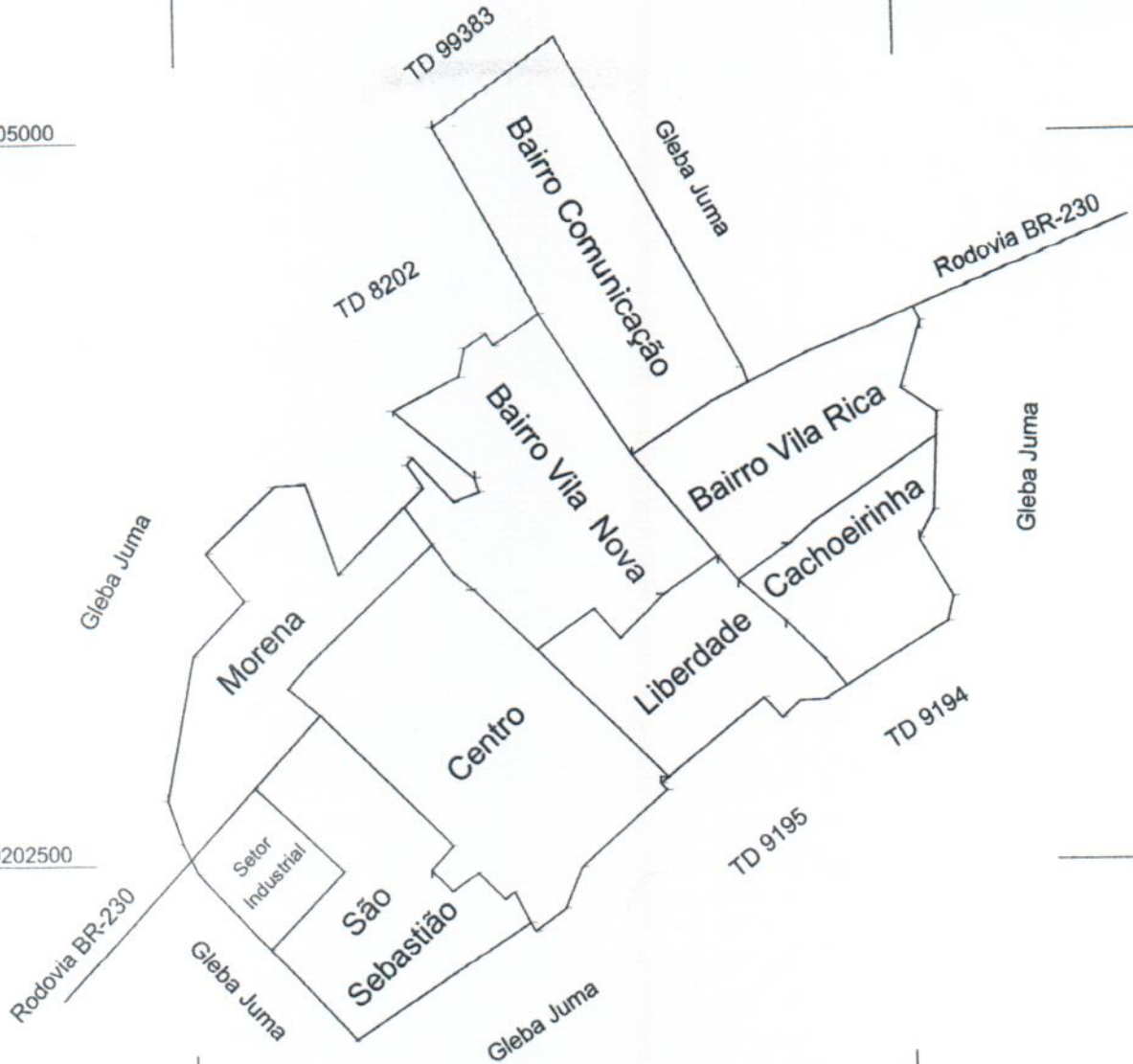
ANEXO II DA LEI MUNICIPAL 356/2016

N=9205000





N=9202500

E=180000

E=182500



PLANTA INDIVIDUAL GEORREFERENCIADA DE TODOS OS BAIRROS DE APUÍ

Gleba: JUMA		Confere:	
Município: APUÍ	U.F.: AM	 VAGNER DA SILVA LUIZ DA SILVA SEC. DE OBRAS TRANSP. E URBANISMO	
Data do Levantamento: 14/03/16	Escala: 25.000		
Área geral: 451,1639 ha	Perímetro (m) geral: 11975,86 m	Convergência Meridiana:	Elipsóidicas Lat.: Long.:
Sistema Geodésico de Referência: SIRGAS-2000	Sistema Projeção: UTM-FUSO-21	Planas UTM E = N =	NO NG 
CPF/CNPJ ou Código: 22.812.960/0001-99	Título:	Matrícula: APUÍ	
Responsável Técnico:  CAROLINE FERNANDES SENA ARQUITETA COD. CREDENCIADO -		Detentor: PREFEITURA MUNICIPAL DE APUÍ CNPJ: 22.812.960/000199 Visto:  ADMILSON NOGUEIRA PREFEITO DE APUÍ	

ANEXO II DA LEI MUNICIPAL 356/2016

MEMORIAL DESCRITIVO

Imóvel: **Setor Industrial**

Comarca: **Apuí**

Detentor: **Prefeitura Municipal de Apuí**

Município(s): **Apuí-Amazonas**

U.F: **AM**

CPF/CNPJ ou Código: **22.812.960/000199**

Área (ha): **15,02614**

Perímetro: **1.545,34m**

Bairro situado no Município de Apuí, com o seguinte perímetro e confrontações:

Coordenadas UTM do Vértice "para"

De	Para	Distância (m)	Azimute	MC	Este	Norte	Confrontantes
P-15C	P-22D	419,43	133°26'49"	57 WGr	180.525,851	9.202.475,942	Bairro São Sebastião
P-22D	P-17CD	376,29	223°57'27"	57 WGr	180.264,656	9.202.205,065	Bairro São Sebastião
P-17CD	CM7-P-5383	362,61	317°18'03"	57 WGr	180.018,750	9.202.471,560	Gleba Juma
CM7-P-5383	P-16C	53,66	333°43'24"	57 WGr	179.994,993	9.202.519,677	Gleba Juma
P-16C	P-15C	333,33	42°46'07"	57 WGr	180.221,339	9.202.764,378	Bairro Morena

Todas as distâncias, azimutes e área calculados no plano UTM, referenciados ao Sistema Geodésico de Referência SIRGAS 2000.

14/03/2016

DATA 14/03/2016	CONFERE	VISTO
<p><i>Caroline Fernandes SENA</i> CAROLINE FERNANDES SENA CAU-147392-1 ARQUITETA TÉCNICO RESPONSÁVEL</p>	<p><i>Wagner da Silva Luis da Silva</i> VAGNER DA SILVA LUIS DA SILVA SEC. DE OBRAS, TRANSP. E URBANISMO</p>	<p><i>Adilson Nogueira</i> ADIMILSON NOGUEIRA PREFEITO MUNICIPAL</p>

ANEXO II DA LEI MUNICIPAL 356/2016

MEMORIAL DESCRITIVO

Imóvel: **Bairro São Sebastião**
 Detentor: **Prefeitura Municipal de Apuí**
 Município(s): **Apuí-Amazonas**
 CPF/CNPJ ou Código: **22.812.960/000199**
 Área (ha): **49,8228**

Comarca: **Apuí**
 U.F: **AM**
 Perímetro: **3.569,09m**

Bairro situado no Município de Apuí, com o seguinte perímetro e confrontações:

Coordenadas UTM do Vértice "para"

De	Para	Distancia (m)	Azimute	MC	Este	Norte	Confrontantes
P-14C	P-15D	643,66	134°42'34"	57 WGr	180.909,647	9.202.561,155	Bairro Centro
P-15D	P-16D	115,66	223°25'24"	57 WGr	180.830,147	9.202.477,155	Bairro Centro
P-16D	P-17D	102,91	133°37'19"	57 WGr	180.904,647	9.202.406,155	Bairro Centro
P-17D	P-18D	109,07	55°50'11"	57 WGr	180.994,897	9.202.467,405	Bairro Centro
P-18D	P-19D	128,56	134°05'29"	57 WGr	181.087,235	9.202.377,950	Bairro Centro
P-19D	P-20D	40,99	53°04'17"	57 WGr	181.119,999	9.202.402,575	Bairro Centro
P-20D	CO6-P-6702	121,03	153°36'26"	57 WGr	181.173,800	9.202.294,160	Bairro Centro
CO6-P-6702	P-21D	326,13	236°28'02"	57 WGr	180.901,948	9.202.114,001	Gleba Juma
P-21D	CO6-M-6033	411,87	236°28'02"	57 WGr	180.558,630	9.201.886,480	Gleba Juma
CO6-M-6033	P-17CD	433,49	317°18'03"	57 WGr	180.264,656	9.202.205,065	Gleba Juma
P-17CD	P-22D	376,29	43°57'27"	57 WGr	180.525,851	9.202.475,942	Setor Industrial
P-22D	P-15C	419,43	313°26'49"	57 WGr	180.221,339	9.202.764,378	Setor Industrial
P-15C	P-14C	340,00	42°46'07"	57 WGr	180.452,213	9.203.013,975	Bairro Morena

Todas as distâncias, azimutes e área calculados no plano UTM, referenciados ao Sistema Geodésico de Referência SIRGAS 2000.

14/03/2016

DATA 14/03/2016	CONFERE	VISTO
<i>Caroline Fernandes Sena</i> CAROLINE FERNANDES SENA CAU-147392-1 ARQUITETA TÉCNICO RESPONSÁVEL	<i>Wagner da Silva Luis da Silva</i> VAGNER DA SILVA LUIS DA SILVA SEC. DE OBRAS, TRANSP. E URBANISMO	<i>Adimilson Nogueira</i> ADIMILSON NOGUEIRA PREFEITO MUNICIPAL

ANEXO II DA LEI MUNICIPAL 356/2016

MEMORIAL DESCRITIVO

Imóvel: **Bairro Centro**

Comarca: **Apuí**

Detentor: **Prefeitura Municipal de Apuí**

Município(s): **Apuí-Amazonas**

U.F: **AM**

CPF/CNPJ ou Código: **22.812.960/000199**

Área (ha): **83,11216**

Perímetro: **4.056,81m**

Bairro situado no Município de Apuí, com o seguinte perímetro e confrontações:

Coordenadas UTM do Vértice "para"

De	Para	Distância (m)	Azimute	MC	Este	Norte	Confrontantes
P-11C	P-10B	127,61	144°39'26"	57 WGr	180.931,790	9.203.501,350	Bairro Vila Nova
P-10B	P-09B	87,94	128°29'02"	57 WGr	181.000,629	9.203.446,624	Bairro Vila Nova
P-09B	P-08B	301,06	134°31'04"	57 WGr	181.215,296	9.203.235,541	Bairro Vila Nova
P-08B	P-04	631,72	134°30'33"	57 WGr	181.665,801	9.202.792,688	Bairro Liberdade
P-04	CM7-M-3625	36,94	231°03'30"	57 WGr	181.637,070	9.202.769,470	TD 9195
CM7-M-3625	CM7-P-4493	30,04	133°52'49"	57 WGr	181.658,720	9.202.748,650	TD 9195
CM7-P-4493	CM7-M-3907	399,05	228°43'32"	57 WGr	181.358,810	9.202.485,410	TD 9195
CM7-M-3907	CM7-M-3659	154,25	203°18'09"	57 WGr	181.297,790	9.202.343,740	Gleba Juma
CM7-M-3659	CO6-P-6701	132,57	233°52'25"	57 WGr	181.190,710	9.202.265,580	Gleba Juma
CO6-P-6701	CO6-P-6702	33,21	329°23'18"	57 WGr	181.173,800	9.202.294,160	Gleba Juma
CO6-P-6702	P-20D	121,03	333°36'26"	57 WGr	181.119,999	9.202.402,575	Bairro São Sebastião
P-20D	P-19D	40,99	233°04'17"	57 WGr	181.087,235	9.202.377,950	Bairro São Sebastião
P-19D	P-18D	128,56	314°05'29"	57 WGr	180.994,897	9.202.467,405	Bairro São Sebastião
P-18D	P-17D	109,07	235°50'11"	57 WGr	180.904,647	9.202.406,155	Bairro São Sebastião
P-17D	P-16D	102,91	313°37'19"	57 WGr	180.830,147	9.202.477,155	Bairro São Sebastião
P-16D	P-15D	115,66	43°25'24"	57 WGr	180.909,647	9.202.561,155	Bairro São Sebastião
P-15D	P-14C	643,66	314°42'34"	57 WGr	180.452,213	9.203.013,975	Setor Industrial
P-14C	P-13C	143,38	310°24'12"	57 WGr	180.343,028	9.203.106,909	Bairro Morena
P-13C	P-12C	112,40	41°18'10"	57 WGr	180.417,215	9.203.191,346	Bairro Morena
P-12C	P-11C	604,77	46°47'12"	57 WGr	180.857,974	9.203.605,438	Bairro Morena

Todas as distâncias, azimutes e área calculados no plano UTM, referenciados ao Sistema Geodésico de Referência SIRGAS 2000.

14/03/2016

DATA 14/03/2016	CONFERE	VISTO
<p><i>Caroline Fernandes SENA</i> CAROLINE FERNANDES SENA CAU-147392-1 ARQUITETA TÉCNICO RESPONSÁVEL</p>	<p><i>Wagner da Silva Luis da Silva</i> VAGNER DA SILVA LUIS DA SILVA SEC. DE OBRAS, TRANSP. E URBANISMO</p>	<p><i>Adimilson Nogueira</i> ADIMILSON NOGUEIRA PREFEITO MUNICIPAL</p>

ANEXO II DA LEI MUNICIPAL 356/2016

MEMORIAL DESCRITIVO

Imóvel: **Bairro Morena**
 Detentor: **Prefeitura Municipal de Apuí**
 Município(s): **Apuí-Amazonas**
 CPF/CNPJ ou Código: **22.812.960/000199**
 Área (ha): **48,63556**

Comarca: **Apuí**
 U.F: **AM**
 Perímetro: **4.009,86m**




Bairro situado no Município de Apuí, com o seguinte perímetro e confrontações:

Coordenadas UTM do Vértice "para"

De	Para	Distância (m)	Azimute	MC	Este	Norte	Confrontantes
CM7-M-6036	CM7-P-6709	265,48	43°10'56"	57 WGr	180.198,040	9.203.414,530	Gleba juma
CM7-P-6709	CM7-P-6710	212,12	322°15'51"	57 WGr	180.068,220	9.203.582,280	Gleba juma
CM7-P-6710	CM7-P-6714	339,70	46°32'36"	57 WGr	180.314,810	9.203.815,930	Gleba juma
CM7-P-6714	CM7-P-6715	105,63	86°50'30"	57 WGr	180.420,280	9.203.821,750	Gleba juma
CM7-P-6715	CM7-P-6716	334,04	161°17'18"	57 WGr	180.527,440	9.203.505,370	Gleba juma
CM7-P-6716	P-11B	331,71	45°31'20"	57 WGr	180.764,124	9.203.737,778	Gleba juma
P-11B	P-11C	162,24	144°39'26"	57 WGr	180.857,974	9.203.605,438	Bairro Vila nova
P-11C	P-12C	604,77	226°47'12"	57 WGr	180.417,215	9.203.191,346	Bairro Centro
P-12C	P-13C	112,40	221°18'10"	57 WGr	180.343,028	9.203.106,909	Bairro Centro
P-13C	P-14C	143,38	130°24'12"	57 WGr	180.452,213	9.203.013,975	Bairro Centro
P-14C	P-15C	340,00	222°46'07"	57 WGr	180.221,339	9.202.764,378	Bairro São Sebastião
P-15C	P-16C	333,33	222°46'07"	57 WGr	179.994,993	9.202.519,677	Setor Industrial
P-16C	CM7-P-5389	58,33	333°43'24"	57 WGr	179.969,170	9.202.571,980	Gleba juma
CM7-P-5389	CM7-M-6040	158,06	341°21'23"	57 WGr	179.918,640	9.202.721,750	Gleba juma
CM7-M-6040	CM7-M-6036	508,68	11°04'37"	57 WGr	180.016,370	9.203.220,950	Gleba juma

Todas as distâncias, azimutes e área calculados no plano UTM, referenciados ao Sistema Geodésico de Referência SIRGAS 2000.

14/03/2016

DATA 14/03/2016	CONFERE	VISTO
 CAROLINE FERNANDES SENA CAU-147392-1 ARQUITETA TÉCNICO RESPONSÁVEL	 VAGNER DA SILVA LUIS DA SILVA SEC. DE OBRAS, TRANSP. E URBANISMO	 ADILSON NOGUEIRA PREFEITO MUNICIPAL

ANEXO II DA LEI MUNICIPAL 356/2016

MEMORIAL DESCRITIVO

Imóvel: **Bairro Vila Nova**

Comarca: **Apuí**

Detentor: **Prefeitura Municipal de Apuí**

Município(s): **Apuí-Amazonas**

U.F: **AM**

CPF/CNPJ ou Código: **22.812.960/000199**

Área (ha): **69,68944**

Perímetro: **4.176,50m**


Bairro situado no Município de Apuí, com o seguinte perímetro e confrontações:

Coordenadas UTM do Vértice "para"

De	Para	Distância (m)	Azimute	MC	Este	Norte	Confrontantes
EALP-M-0011	EALP-M-0010	259,99	63°25'53"	57 WGr	180.966,735	9.204.188,424	TD 8202
EALP-M-0010	EALP-M-0009	98,22	13°53'12"	57 WGr	180.990,309	9.204.283,777	TD 8202
EALP-M-0009	EALP-M-0008	89,40	56°56'03"	57 WGr	181.065,229	9.204.332,553	TD 8202
EALP-M-0008	EALP-M-0007	45,65	148°10'03"	57 WGr	181.089,304	9.204.293,773	TD 8202
EALP-M-0007	EALP-M-0006	192,10	56°57'02"	57 WGr	181.250,322	9.204.398,537	TD 8202
EALP-M-0006	P-04	577,47	147°07'40"	57 WGr	181.563,753	9.203.913,531	Bairro Comunicação
P-04	P-04B	457,45	140°56'38"	57 WGr	181.851,986	9.203.558,305	Bairro Vila Rica
P-04B	P-05B	230,07	235°03'41"	57 WGr	181.663,379	9.203.426,541	Bairro Liberdade
P-05B	P-06B	218,50	225°25'58"	57 WGr	181.507,712	9.203.273,208	Bairro Liberdade
P-06B	P-07B	137,76	319°23'29"	57 WGr	181.418,046	9.203.377,791	Bairro Liberdade
P-07B	P-08B	247,67	234°56'47"	57 WGr	181.215,296	9.203.235,541	Bairro Liberdade
P-08B	P-09B	301,06	314°31'04"	57 WGr	181.000,629	9.203.446,624	Bairro Centro
P-09B	P-10B	87,94	308°29'02"	57 WGr	180.931,790	9.203.501,350	Bairro Centro
P-10B	P-11B	289,84	324°39'26"	57 WGr	180.764,124	9.203.737,778	Bairro Morena
P-11B	CM7-P-6719	94,92	45°31'20"	57 WGr	180.831,850	9.203.804,280	Gleba Juma
CM7-P-6719	CM7-P-6718	99,15	327°03'42"	57 WGr	180.777,940	9.203.887,490	Gleba Juma
CM7-P-6718	CO6-P-6717	30,12	38°47'58"	57 WGr	180.796,810	9.203.910,960	Gleba Juma
CO6-P-6717	CO6-P-6720	209,46	137°53'34"	57 WGr	180.937,260	9.203.755,560	Gleba Juma
CO6-P-6720	CM7-M-3912	93,98	70°14'05"	57 WGr	181.025,700	9.203.787,340	Gleba Juma
CM7-M-3912	EALP-P-05	50,05	345°38'58"	57 WGr	181.013,294	9.203.835,829	Gleba Juma
EALP-P-05	EALP-M-0011	365,70	310°15'19"	57 WGr	180.734,204	9.204.072,141	Gleba Juma

Todas as distâncias, azimutes e área calculados no plano UTM, referenciados ao Sistema Geodésico de Referência SIRGAS 2000.

14/03/2016

DATA 14/03/2016	CONFERE	VISTO
 CAROLINE FERNANDES SENA CAU-147392-1 ARQUITETA TÉCNICO RESPONSÁVEL	 WAGNER DA SILVA LUIS DA SILVA SEC. DE OBRAS, TRANSP. E URBANISMO	 ADIMILSON NOGUEIRA PREFEITO MUNICIPAL

ANEXO II DA LEI MUNICIPAL 356/2016

MEMORIAL DESCRITIVO

Imóvel: **Bairro Cachoeirinha**
 Detentor: **Prefeitura Municipal de Apuí**
 Município(s): **Apuí-Amazonas**
 CPF/CNPJ ou Código: **22.812.960/000199**
 Área (ha): **32,0599**

Comarca: **Apuí**
 U.F: **AM**
 Perímetro: **2.482,59m**




Bairro situado no Município de Apuí, com o seguinte perímetro e confrontações:

Coordenadas UTM do Vértice "para"

De	Para	Distância (m)	Azimute	MC	Este	Norte	Confrontantes
P-03	P-04A	220,09	55°28'09"	57 WGr	182.102,044	9.203.598,340	Bairro Vila Rica
P-04A	P-05	113,61	48°37'19"	57 WGr	182.187,294	9.203.673,440	Bairro Vila Rica
P-05	P-06	519,72	55°34'46"	57 WGr	182.616,015	9.203.967,217	Bairro Vila Rica
P-06	C06-P-6736	258,78	182°58'34"	57 WGr	182.602,580	9.203.708,790	Gleba Juma
C06-P-6736	CO6-P-6735	112,83	208°39'25"	57 WGr	182.548,470	9.203.609,780	Gleba Juma
CO6-P-6735	CO6-P-6734	230,13	150°36'25"	57 WGr	182.661,420	9.203.409,270	Gleba Juma
CO6-P-6734	CO6-M-6027	89,43	193°52'40"	57 WGr	182.639,970	9.203.322,450	Gleba Juma
CO6-M-6027	P-01B	416,29	238°10'00"	57 WGr	182.286,295	9.203.102,878	TD 9194
P-01B	P-02B	118,20	321°11'29"	57 WGr	182.212,215	9.203.194,987	Bairro Liberdade
P-02B	P-03B	186,85	316°05'04"	57 WGr	182.082,614	9.203.329,589	Bairro Liberdade
P-03B	P-03	216,66	311°39'10"	57 WGr	181.920,730	9.203.473,583	Bairro Liberdade

Todas as distâncias, azimutes e área calculados no plano UTM, referenciados ao Sistema Geodésico de Referência SIRGAS 2000.

14/03/2016

DATA 14/03/2016	CONFERE	VISTO
 CAROLINE FERNANDES SENA CAU-147392-1 ARQUITETA TÉCNICO RESPONSÁVEL	 VAGNER DA SILVA LUIS DA SILVA SEC. DE OBRAS, TRANSP. E URBANISMO	 ADIMILSON NOGUEIRA PREFEITO MUNICIPAL

ANEXO II DA LEI MUNICIPAL 356/2016

MEMORIAL DESCRITIVO

Imóvel: **Bairro Vila Rica**
 Detentor: **Prefeitura Municipal de Apuí**
 Município(s): **Apuí-Amazonas**
 CPF/CNPJ ou Código: **22.812.960/000199**
 Área (ha): **48,5620**

Comarca: **Apuí**
 U.F: **AM**
 Perímetro: **3.039,89m**

Bairro situado no Município de Apuí, com o seguinte perímetro e confrontações:

Coordenadas UTM do Vértice "para"

De	Para	Distância (m)	Azimute	MC	Este	Norte	Confrontantes
P-01	P-01A	404,32	248°14'29"	57 WGr	182.172,888	9.204.254,785	Gleba Juma
P-01A	P-02	223,41	244°03'21"	57 WGr	181.971,990	9.204.157,043	Gleba Juma
P-02	P-03A	139,45	244°03'21"	57 WGr	181.846,596	9.204.096,036	Bairro Comunicação
P-03A	P-04	336,61	237°10'04"	57 WGr	181.563,753	9.203.913,531	Bairro Comunicação
P-04	P-03	566,56	140°56'38"	57 WGr	181.920,730	9.203.473,583	Bairro Vila Nova
P-03	P-04A	220,09	55°28'09"	57 WGr	182.102,044	9.203.598,340	Bairro Cachoeirinha
P-04A	P-05	113,61	48°37'19"	57 WGr	182.187,294	9.203.673,440	Bairro Cachoeirinha
P-05	P-06	519,72	55°34'46"	57 WGr	182.616,015	9.203.967,217	Bairro Cachoeirinha
P-06	C06-P-6737	80,80	2°58'34"	57 WGr	182.620,210	9.204.047,910	Gleba Juma
C06-P-6737	C06-P-6738	147,58	304°49'19"	57 WGr	182.499,060	9.204.132,180	Gleba Juma
C06-P-6738	CM7-P-5394	204,31	17°13'08"	57 WGr	182.559,540	9.204.327,330	Gleba Juma
CM7-P-5394	CM7-V-8151	33,29	17°13'36"	57 WGr	182.569,400	9.204.359,130	Gleba Juma
CM7-V-8151	P-01	50,14	335°14'50"	57 WGr	182.548,404	9.204.404,667	Gleba Juma

Todas as distâncias, azimutes e área calculados no plano UTM, referenciados ao Sistema Geodésico de Referência SIRGAS 2000.

14/03/2016

<p>DATA 14/03/2016</p>	<p>CONFERE</p>	<p>VISTO</p>
<p><i>Caroline Fernandes SENA</i> CAROLINE FERNANDES SENA CAU-147392-1 ARQUITETA TÉCNICO RESPONSÁVEL</p>	<p><i>Wagner da Silva Luis da Silva</i> VAGNER DA SILVA LUIS DA SILVA SEC. DE OBRAS, TRANSP. E URBANISMO</p>	<p><i>Adilson Nogueira</i> ADIMILSON NOGUEIRA PREFEITO MUNICIPAL</p>

ANEXO II DA LEI MUNICIPAL 356/2016

MEMORIAL DESCRITIVO

Imóvel: **Bairro Comunicação**

Comarca: **Apuí**

Detentor: **Prefeitura Municipal de Apuí**

Município(s): **Apuí-Amazonas**

U.F: **AM**

CPF/CNPJ ou Código: **22.812.960/000199**

Área (ha): **68,6129**

Perímetro: **3.674,57m**

Bairro situado no Município de Apuí, com o seguinte perímetro e confrontações:

Coordenadas UTM do Vértice "para"

De	Para	Distancia (m)	Azimute	MC	Este	Norte	Confrontantes
EALP-M-0005	P-01	529,83	54°19'31"	57 WGr	181.327,454	9.205.350,756	TD 99383
P-01	CM7-M-3580	1.305,00	151°15'12"	57 WGr	181.955,076	9.204.206,594	Gleba Juma
CM7-M-3580	P-02	52,36	161°09'10"	57 WGr	181.971,990	9.204.157,043	Rodovia BR-230
P-02	P-03A	139,45	244°03'21"	57 WGr	181.846,596	9.204.096,036	Rodovia BR-230
P-03A	P-04	336,61	237°10'04"	57 WGr	181.563,753	9.203.913,531	Rodovia BR-230
P-04	EALP-M-0006	577,47	327°07'40"	57 WGr	181.250,322	9.204.398,537	Bairro Vila Nova
EALP-M-0006	EALP-M-0005	733,86	331°13'25"	57 WGr	180.897,049	9.205.041,767	TD 8202

Todas as distâncias, azimutes e área calculados no plano UTM, referenciados ao Sistema Geodésico de Referência SIRGAS 2000.

14/03/2016

DATA 14/03/2016	CONFERE	VISTO
<i>Caroline Fernandes SENA</i> CAROLINE FERNANDES SENA CAU-147392-1 ARQUITETA TÉCNICO RESPONSÁVEL	<i>Vagner da Silva Luis da Silva</i> VAGNER DA SILVA LUIS DA SILVA SEC. DE OBRAS, TRANSP. E URBANISMO	<i>Adilson Nogueira</i> ADIMILSON NOGUEIRA PREFEITO MUNICIPAL

ANEXO II DA LEI MUNICIPAL 356/2016

MEMORIAL DESCRITIVO

Imóvel: **Bairro Comunicação** Comarca: **Apuí**
 Detentor: **Prefeitura Municipal de Apuí**
 Município(s): **Apuí-Amazonas** U.F: **AM**
 CPF/CNPJ ou Código: **22.812.960/000199**
 Área (ha): **68,6129** Perímetro: **3.674,57m**




Bairro situado no Município de Apuí, com o seguinte perímetro e confrontações:

Coordenadas UTM do Vértice "para"

De	Para	Distancia (m)	Azimute	MC	Este	Norte	Confrontantes
EALP-M-0005	P-01	529,83	54°19'31"	57 WGr	181.327,454	9.205.350,756	TD 99383
P-01	CM7-M-3580	1.305,00	151°15'12"	57 WGr	181.955,076	9.204.206,594	Gleba Juma
CM7-M-3580	P-02	52,36	161°09'10"	57 WGr	181.971,990	9.204.157,043	Rodovia BR-230
P-02	P-03A	139,45	244°03'21"	57 WGr	181.846,596	9.204.096,036	Rodovia BR-230
P-03A	P-04	336,61	237°10'04"	57 WGr	181.563,753	9.203.913,531	Rodovia BR-230
P-04	EALP-M-0006	577,47	327°07'40"	57 WGr	181.250,322	9.204.398,537	Bairro Vila Nova
EALP-M-0006	EALP-M-0005	733,86	331°13'25"	57 WGr	180.897,049	9.205.041,767	TD 8202

Todas as distâncias, azimutes e área calculados no plano UTM, referenciados ao Sistema Geodésico de Referência SIRGAS 2000.

14/03/2016

DATA 14/03/2016	CONFERE	VISTO
 CAROLINE FERNANDES SENA CAU-147392-1 ARQUITETA TÉCNICO RESPONSÁVEL	 VAGNER DA SILVA LUIS DA SILVA SEC. DE OBRAS, TRANSP. E URBANISMO	 ADIMILSON NOGUEIRA PREFEITO MUNICIPAL